

Toruń, dnia 10.02.2021 r

WIIR.7013.7.3.2021. K.C.

ZAPYTANIE OFERTOWE

Wydział Inwestycji i Remontów Urzędu Miasta Torunia zaprasza do złożenia oferty cenowej na rozbiórkę przy ul. Winnica 127, murowanego parterowego budynku mieszkalnego o pow. ok. 62 m², z dachem drewnianym krytym blachą trapezową, 2 budynków gospodarczych - murowany ok. 2 m² i drewniany ok. 12 m², trzech obiektów typu blaszak oraz demontaż ogrodzenia z siatki stalowej na słupkach z bramą wjazdową i furtką. Budynek niezamieszkały, instalacje wody i energii elektrycznej odłączone.

Wykonawca ma obowiązek zabezpieczenia terenu rozbiórki przed osobami postronnymi uporządkowania terenu, wywiezienia materiału z rozbiórki na składowisko odpadów i ustanowienia kierownika robót rozbiórkowych. Przed złożeniem oferty należy dokonać wizji lokalnej obiektu.

Lokalizacja i zdjęcia budynków dołączono w załącznikach graficznych do zapytania ofertowego.

Termin wykonania robót – 4 tygodnie od przekazania placu budowy,


- I. Warunki udziału w zapytaniu: nie określa się.
- II. Kryteria wyboru oferty: 100% cena.
- III. Termin wykonania usługi: 4 tygodnie od przekazania placu budowy,

Bliższych informacji odnośnie zapytania ofertowego można uzyskać w siedzibie Wydziału Inwestycji i Remontów Urzędu Miasta Torunia, ul. Wały gen. Sikorskiego 10. Osoba do kontaktu p. Kazimierz Cetkowski, tel. 798 776 216.

Ofertę należy złożyć w siedzibie Wydziału Inwestycji i Remontów Urzędu Miasta Torunia, ul. Wały gen. Sikorskiego 10, pok. nr 22, lub przesłać mailowo na adres: wiiir@um.torun.pl w terminie do dnia 19.02.2021 r.

Załączniki:

1. Mapy i zdjęcia z lokalizacją i oznaczeniem budynków

DYREKTOR
Wydziału Inwestycji i Remontów

mgr inż. Sławomir Wiśniewski

Helena S.

Województwo: kujawsko-pomorskie
Powiat: m. Toruń
Jednostka ewidencyjna: 046301_1, Toruń
Obręb ewidencyjny: 046301_1.0057, Obręb 57

Prezydent Miasta Torunia

(nazwa organu wydającego dokument)

INFORMACJA Z REJESTRU GRUNTÓW

sporządzono dnia: 15-12-2020 10:37:39

Nr jednostki rejestrowej: G98

Osoby: 1

Udział Forma władania	Dane osoby fizycznej / instytucji
1/1 gr. 4.1 własność	GINA MIASTA TORUŃ REGON: 000596903 NIP: 8790001014 siedziba: ul. Wały gen. Władysława Sikorskiego 8, 87-100 Toruń

Działki ewidencyjne: 1

Arkusze	Nr działki	Adres / Położenie	Powierzchnia [ha]	Użytek i klasa bonitacyjna		Nr KW lub inne dokumenty
				Użytek	Pow. [ha]	
1	187/13	ul. Winnica 127	0.1160	B	0.1160	TO1T/00035282/4

Identyfikator: 046301_1.0057.187/13; Rejon statystyczny: 881181;

Uwagi: 20/06 -umowa dzierżawy - dz. 187/13 na rzecz Stefani Adamskiej; 20/2006 umowa dzierżawy - dz. 187/13 na rzecz Stefani Adamskiej

UWAGA: Działka zabudowana budynkami: 142, 143.

Razem powierzchnia działek [ha]:	0.1160	ha
Słownie:	jeden tysiąc sto sześćdziesiąt metrów kwadratowych	

UWAGA: W jednostce znajdują się jeszcze inne działki.

Powierzchnia całej jednostki rejestrowej: 14.7273 (czternaście hektarów siedem tysięcy dwieście siedemdziesiąt trzy metry kwadratowe)

Oznaczenia użytków i klas
B - Tereny mieszkaniowe

DOKUMENT NINIEJSZY WYDANO
WYŁĄCZNIE DO UŻYTKU SŁUŻBOWEGO

Barbara Ścigalska
15-12-2020

(sporządził: data i podpis)

(imię i nazwisko osoby reprezentującej organ
lub osoby upoważnionej przez organ: data i podpis)

Prezydent Miasta Torunia

(nazwa organu wydającego dokument)

INFORMACJA Z REJESTRU GRUNTÓW

sporządzono dnia: 15-12-2020 10:38:48

Nr jednostki rejestrowej: G98

Osoby: 1

Udział Forma władania	Dane osoby fizycznej / instytucji
1/1 gr. 4.1 własność	GINA MIASTA TORUŃ REGON: 000596903 NIP: 8790001014 siedziba: ul. Wały gen. Władysława Sikorskiego 8, 87-100 Toruń

Działki ewidencyjne: 1

Arkusze	Nr działki	Adres / Położenie	Powierzchnia [ha]	Użytek i klasa bonitacyjna		Nr KW lub inne dokumenty
				Użytek	Pow. [ha]	
1	187/14	ul. Winnica 129	0.0960	B	0.0960	TO1T/00035282/4
Identyfikator: 046301_1.0057.187/14; Rejon statystyczny: 881181;						
UWAGA: Działka zabudowana budynkami: 144, 145, 146.						
Razem powierzchnia działek [ha]:			0.0960	ha		
Słownie:			dziewięćset sześćdziesiąt metrów kwadratowych			

UWAGA: W jednostce znajdują się jeszcze inne działki.

Powierzchnia całej jednostki rejestrowej: 14.7273 (czternaście hektarów siedem tysięcy dwieście siedemdziesiąt trzy metry kwadratowe)

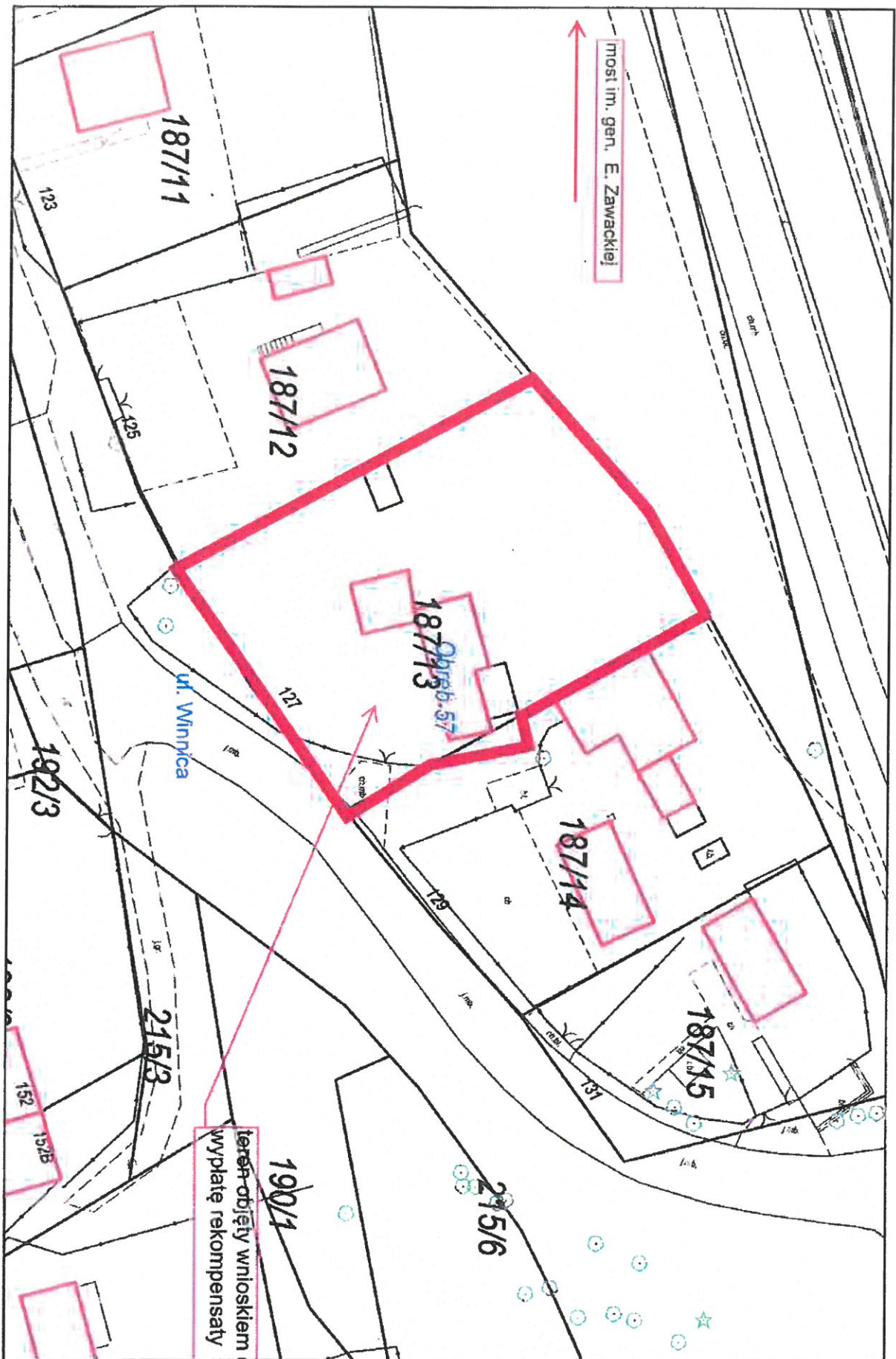
Oznaczenia użytków i klas
B - Tereny mieszkaniowe

DOKUMENT NINIEJSZY WYDANO
WYŁĄCZNIE DO UŻYTKU SŁUŻBOWEGO

Barbara Ścigalska
15-12-2020

(sporządził: data i podpis)

(imię i nazwisko osoby reprezentującej organ
lub osoby upoważnionej przez organ: data i podpis)



Wydruk w skali 1:500

Udostępniona informacja nie są dokumentami w postępowaniach administracyjnych i innych. Akta i dokumenty zawierające informacje z powiatowego zasobu geodezyjnego i kartograficznego (w tym dane z operatu ewidencyjnego gruntów i budynków, Urzędu Miasta Torunia) należy zamykać w Wydziale Geodezji. Dokumenty zawierające inne informacje przewidziane w Wewnętrznym Portalu Mapowym należy zamknąć w wydzielonych folderach odpowiadających za aktualizację tych danych.

Wydruk z systemu WebEWID

Sporządził: Barbara Ściągalska


DOKUMENTACJA ZDJĘCIOWA

Toruń, ul. Winnica 127

data oględzin 23.10.2017 r.



[Handwritten signature]



[Handwritten signature]